

## Утверждена

(наименование документа об утверждении, включая наименования органов государственной власти или



органов местного самоуправления, принявших решение об утверждении схемы или

подписавших соглашение о перераспределении земельных участков)

от \_\_\_\_\_ № \_\_\_\_\_

### Схема расположения земельного участка или земельных участков на кадастровом плане территории





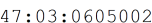

<b>Площадь земельного участка</b> _____ <b>1 000 м<sup>2</sup></b>																					
<small>(указывается проектная площадь образуемого земельного участка, вычисленная с использованием федеральной государственной географической информационной системы, обеспечивающей функционирование национальной системы пространственных данных, которой является федеральная государственная географическая информационная система "Единая цифровая платформа "Национальная система пространственных данных" (далее - информационная система), или иных технологических и программных средств с округлением до 1 квадратного метра. Указанное значение площади земельного участка может быть уточнено при проведении кадастровых работ не более чем на десять процентов)</small>																					
<b>Обозначение характерных точек границ</b>	<b>Координаты, м</b> <small>(указываются в случае подготовки схемы расположения земельного участка с использованием информационной системы или иных технологических и программных средств. Значения координат, полученные с использованием указанных технологических и программных средств, указываются с округлением до 0,01 метра)</small>																				
	<table border="1"><thead><tr><th></th><th><b>X</b></th><th><b>Y</b></th></tr><tr><th><b>1</b></th><th><b>2</b></th><th><b>3</b></th></tr></thead><tbody><tr><td>н9</td><td>519 739,26</td><td>1 260 528,24</td></tr><tr><td>н10</td><td>519 776,54</td><td>1 260 513,74</td></tr><tr><td>н11</td><td>519 785,60</td><td>1 260 537,04</td></tr><tr><td>н12</td><td>519 748,32</td><td>1 260 551,54</td></tr><tr><td>н9</td><td>519 739,26</td><td>1 260 528,24</td></tr></tbody></table>		<b>X</b>	<b>Y</b>	<b>1</b>	<b>2</b>	<b>3</b>	н9	519 739,26	1 260 528,24	н10	519 776,54	1 260 513,74	н11	519 785,60	1 260 537,04	н12	519 748,32	1 260 551,54	н9	519 739,26
	<b>X</b>	<b>Y</b>																			
<b>1</b>	<b>2</b>	<b>3</b>																			
н9	519 739,26	1 260 528,24																			
н10	519 776,54	1 260 513,74																			
н11	519 785,60	1 260 537,04																			
н12	519 748,32	1 260 551,54																			
н9	519 739,26	1 260 528,24																			



Кадастровый квартал 50:02:0040110  
Местная система координат МСК-50, зона 1  
Территориальная зона "Зона застройки  
индивидуальными домами"

Масштаб 1:1 000

**Условные обозначения:**

-  - характерная точка границы земельного участка, сведения о которой отсутствуют в ЕГРН, местоположение которой определено при кадастровых работах (новая характерная точка)
-  - часть границы, местоположение которой определено при выполнении кадастровых работ
-  - часть границы, сведения ЕГРН о которой позволяют однозначно определить ее положение на местности
-  - Надписи кадастрового номера земельного участка
-  - Обозначение кадастрового квартала
-  - Граница кадастрового квартала